
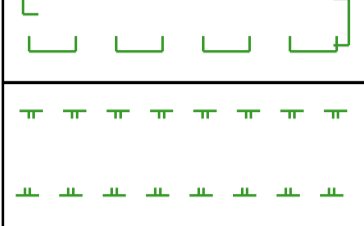
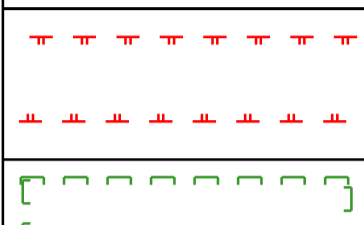
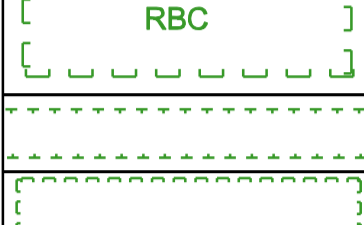
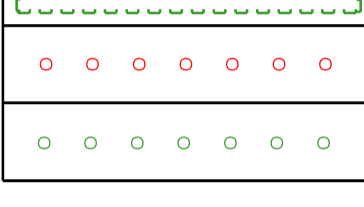

























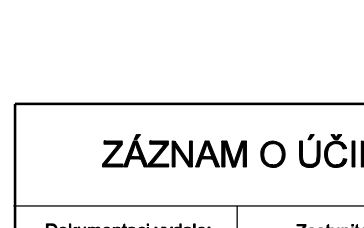
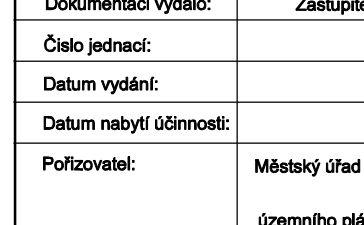
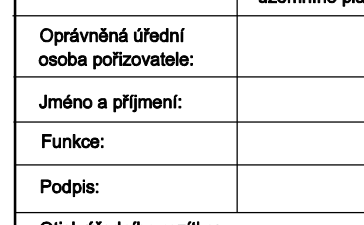
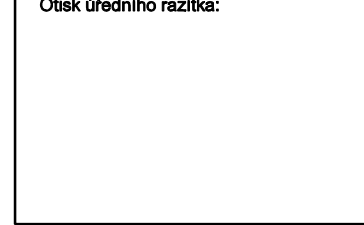

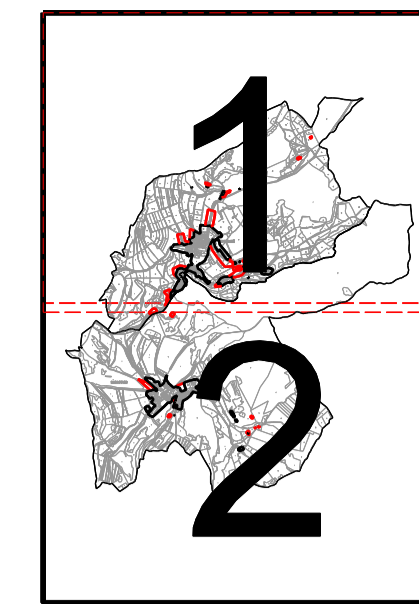


ZÁZNAM O ÚČINNOSTI	
Dokumentaci vypracoval:	Zastupitelstvo obce Skorotice
Číslo jednací:	
Datum vypracování:	
Datum nabytí účinnosti:	
Podpis:	Městský úřad Bystrice nad Pernštejnem Obec územního plánování a stavebního řádu
Opisování úřední cestou pořizovatelem:	
Jméno a příjmení:	
Funkce:	
Podpis:	
Osoba úředního napsání:	

PRVKY ÚSES:

-  NADREGIONÁLNÍ BIOCENTRUM - STÁVAJÍCÍ, FUNKČNÍ
-  NADREGIONÁLNÍ BIOCENTRUM - STÁVAJÍCÍ, FUNKČNÍ
-  NADREGIONÁLNÍ BIOCENTRUM - ZALOŽIT, NEFUNKČNÍ
-  REGIONÁLNÍ BIOCENTRUM - STÁVAJÍCÍ, FUNKČNÍ
-  REGIONÁLNÍ BIOCENTRUM - STÁVAJÍCÍ, FUNKČNÍ
-  REGIONÁLNÍ BIOCENTRUM - ZALOŽIT, NEFUNKČNÍ
-  REGIONÁLNÍ BIOCENTRUM - ZALOŽIT, NEFUNKČNÍ
-  REGIONÁLNÍ BIOCENTRUM - ZALOŽIT, NEFUNKČNÍ
-  REGIONÁLNÍ BIOCENTRUM - ZALOŽIT, NEFUNKČNÍ
-  REGIONÁLNÍ BIOCENTRUM - ZALOŽIT, NEFUNKČNÍ
-  REGIONÁLNÍ BIOCENTRUM - ZALOŽIT, NEFUNKČNÍ
-  REGIONÁLNÍ BIOCENTRUM - ZALOŽIT, NEFUNKČNÍ
-  REGIONÁLNÍ BIOCENTRUM - ZALOŽIT, NEFUNKČNÍ
-  REGIONÁLNÍ BIOCENTRUM - ZALOŽIT, NEFUNKČNÍ
-  REGIONÁLNÍ BIOCENTRUM - ZALOŽIT, NEFUNKČNÍ
-  REGIONÁLNÍ BIOCENTRUM - ZALOŽIT, NEFUNKČNÍ
-  REGIONÁLNÍ BIOCENTRUM - ZALOŽIT, NEFUNKČNÍ
-  REGIONÁLNÍ BIOCENTRUM - ZALOŽIT, NEFUNKČNÍ
-  REGIONÁLNÍ BIOCENTRUM - ZALOŽIT, NEFUNKČNÍ
-  REGIONÁLNÍ BIOCENTRUM - ZALOŽIT, NEFUNKČNÍ
-  REGIONÁLNÍ BIOCENTRUM - ZALOŽIT, NEFUNKČNÍ
-  REGIONÁLNÍ BIOCENTRUM - ZALOŽIT, NEFUNKČNÍ
-  REGIONÁLNÍ BIOCENTRUM - ZALOŽIT, NEFUNKČNÍ
-  REGIONÁLNÍ BIOCENTRUM - ZALOŽIT, NEFUNKČNÍ
-  REGIONÁLNÍ BIOCENTRUM - ZALOŽIT, NEFUNKČNÍ
-  REGIONÁLNÍ BIOCENTRUM - ZALOŽIT, NEFUNKČNÍ
-  REGIONÁLNÍ BIOCENTRUM - ZALOŽIT, NEFUNKČNÍ
-  REGIONÁLNÍ BIOCENTRUM - ZALOŽIT, NEFUNKČNÍ
-  REGIONÁLNÍ BIOCENTRUM - ZALOŽIT, NEFUNKČNÍ
-  REGIONÁLNÍ BIOCENTRUM - ZALOŽIT, NEFUNKČNÍ
-  REGIONÁLNÍ BIOCENTRUM - ZALOŽIT, NEFUNKČNÍ
-  REGIONÁLNÍ BIOCENTRUM - ZALOŽIT, NEFUNKČNÍ
-  REGIONÁLNÍ BIOCENTRUM - ZALOŽIT, NEFUNKČNÍ
-  REGIONÁLNÍ BIOCENTRUM - ZALOŽIT, NEFUNKČNÍ
-  REGIONÁLNÍ BIOCENTRUM - ZALOŽIT, NEFUNKČNÍ



Klad listů: List 1

ÚZEMNÍ PLÁN SKOROTICE - NÁVRH		
VÝKRES:	HLAVNÍ VÝKRES - KONCEPCE USPOŘÁDÁNÍ ÚZEMÍ OBCE	1:5 000
POŘIZOVATEL:	MĚSTSKÝ ÚŘAD BYSTRICE NAD PERNŠTEJNEM	2
ZPRACOVATEL:	STUDIO REGION, ING. ARCH. MILOSLAV SOHR IČ: 680 90 731, ZELNÁ 13, 619 00 BRNO	
VEDOUČÍ PROJEKTANT:	ING. ARCH. MILOSLAV SOHR, Ph.D.	
ETAPA:	ČISTOPIS	ZÁŘÍ 2011

LEGENDA:

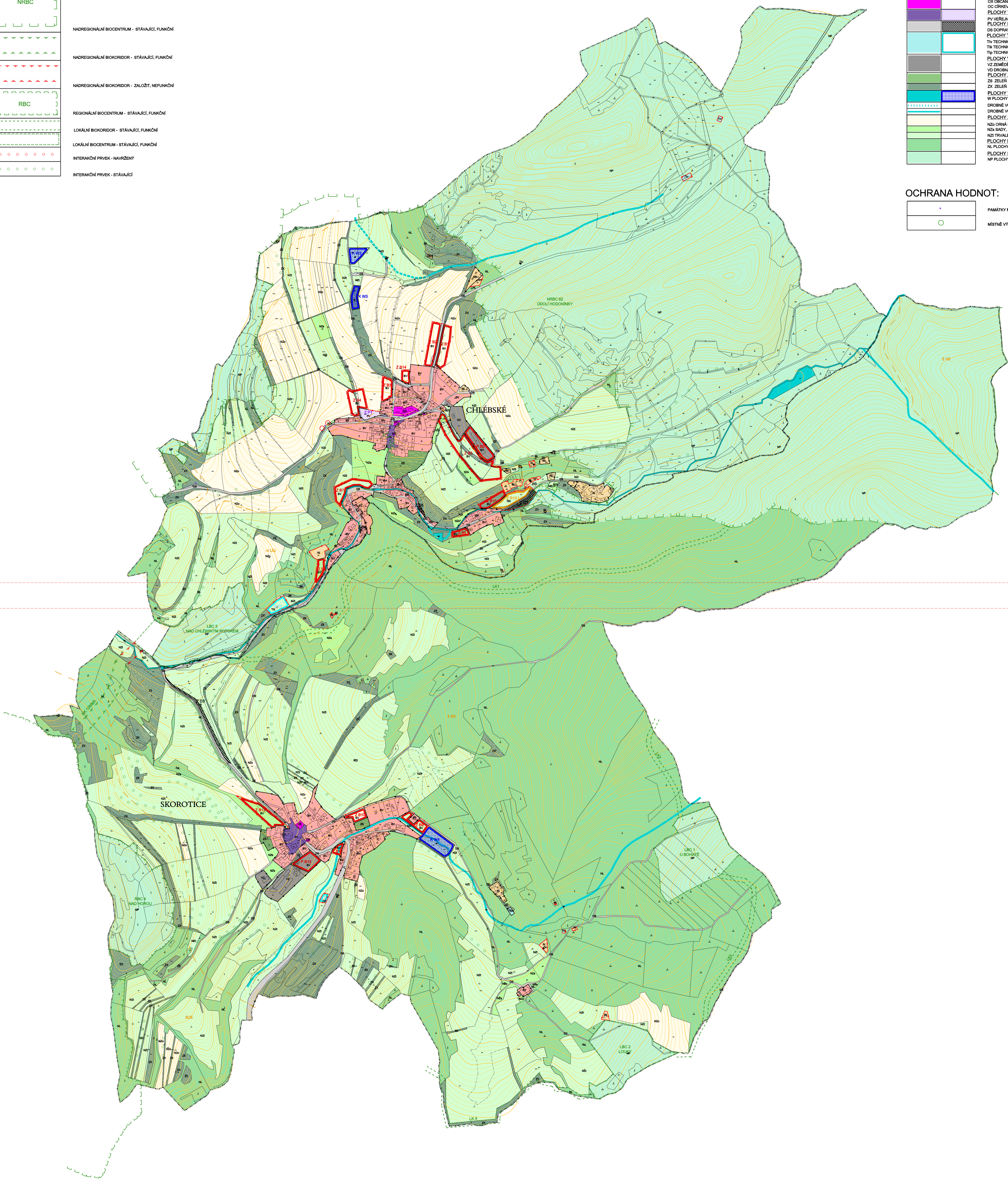
	HRANICE KATASTRÁLNÍCH ÚZEMÍ OBCE
	HRANICE ZASTAVĚNÉHO ÚZEMÍ
	HRANICE ZASTAVITELNÝCH PLOCH

PLOCHY S ROZDÍLNÝM VYUŽITÍM

Stávající	Návrhová	Popis
		PLOCHY BYDLENÍ BV BYDLENÍ V RODINNÝCH DOMECH - VENKOVSKÉ
		PLOCHY REKREACE RI INDIVIDUÁLNÍ REKREACE RH HRADNÁ REKREACE RIH REKREACE NA PLOCHÁCH PŘÍRODNÍHO CHARAKTERU
		PLOCHY OBČANSKÉHO VYBAVENÍ OK OBČANSKÁ VYBAVENOST SMĚŠNÁ OC OBČANSKÝ ZÁŘEZNÍ
		PLOCHY VEŘEJNÝCH PROSTRÁNÍ PV VEŘEJNÁ PROSTRÁNÍ PDI PLOCHY DOPRAVNÍ INFRASTRUKTURY DO DOPRAVNÍ INFRASTRUKTURA SILNIČNÍ PDI PLOCHY TECHNICKÉ INFRASTRUKTURY TI TECHNICKÁ INFRASTRUKTURA - VODÁRENSKÉ OBJEKTY TIH TECHNICKÁ INFRASTRUKTURA - OBJEKTY KANALIZACE TIH TECHNICKÁ INFRASTRUKTURA - PLYNÁRENSKÉ OBJEKTY
		PLOCHY VÝROBY A SKLADOVÁNÍ A SMĚŠNÉ VÝROBNÍ VZ ZEMĚLSKÁ VÝROBA VZS ZEMĚLSKÁ A REMIŠNÁ VÝROBA PLOCHY ZELENÉ ZS ZELENÍ SKLADY A VYHRAZENÁ ZK ZELENÍ SE SPECIFICKÝM VYUŽITÍM - KRAJINNÁ ZELEN
		PLOCHY VODNÍ A HOSPODÁŘSKÉ VP PLOCHY VODNÍ A VODOHOSPODÁŘSKÉ DROBNÉ VODNÍ TOKY ZATVRZENÉ DROBNÉ VODNÍ TOKY V OTEVŘENÉM KORYTE PLOCHY ZELEMĚLSKÉ NZO NZO ORNÁ PŮDA NZS NZS SADY, ZÁHRADY NZT NZT TRVALE ZASTAVĚNÉ PLOCHY PLOCHY LESNÍ NL PLOCHY LESNÍ PLOCHY PŘÍRODNÍ NP PLOCHY PŘÍRODNÍ

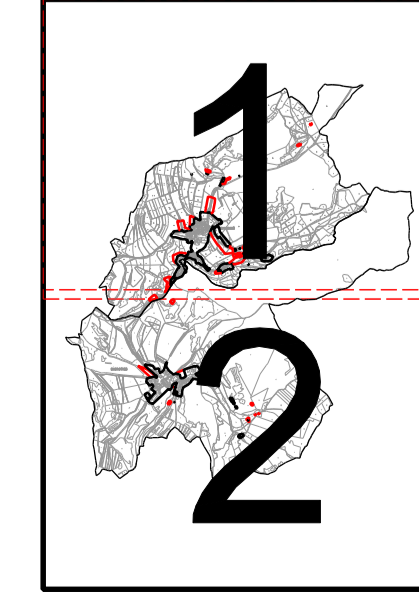
OCHRANA HODNOT:

	PAMÁTKY MÍSTNÍHO VÝZNAMU
	MÍSTNĚ VÝZNAMNÉ STROMY



ZÁZNAM O ÚČINNOSTI	
Dokumentaci vypracoval:	Zastupitelstvo obce Skorotice
Číslo jednací:	
Datum vypracování:	
Datum nabytí účinnosti:	
Podpis:	Městský úřad Bystrice nad Pernštejnem Obec územního plánování a stavebního řádu
Opisování úřední cestou pořizovatelem:	
Jméno a příjmení:	
Funkce:	
Podpis:	
Osoba úředního napsání:	

Klad listů: List 2



ÚZEMNÍ PLÁN SKOROTICE - NÁVRH		
VÝKRES:	HLAVNÍ VÝKRES - KONCEPCE USPOŘÁDÁNÍ ÚZEMÍ OBCE	1:5 000
POŘIZOVATEL:	MĚSTSKÝ ÚŘAD BYSTRICE NAD PERNŠTEJNEM	2
ZPRACOVATEL:	STUDIO REGION, ING. ARCH. MILOSLAV SOHR IČ: 680 90 731, ZELNÁ 13, 619 00 BRNO	
VEDOUČÍ PROJEKTANT:	ING. ARCH. MILOSLAV SOHR, Ph.D.	
ETAPA:	ČISTOPIS	ZÁŘÍ 2011