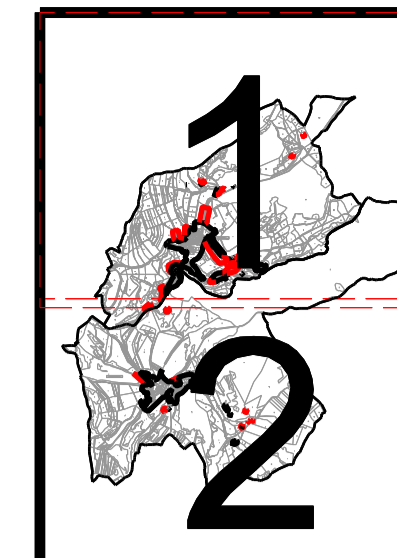


ZÁZNAM O ÚČINNOSTI	
Dokumentaci vypracoval:	Zeměměřičská obec Skorotice
Číslo jednací:	
Datum vydání:	
Datum nabytí účinnosti:	
Přílohy:	Městský úřad Bystrice nad Pernštejnem Obec územního plánování a stavebního řádu
Opisová úroveň:	
Úroveň zpracování:	
Jednotka a příjmení:	
Funkce:	
Podpis:	
Období účinnosti:	

**PRVKY ÚSES:**

	NADREGIONÁLNÍ BIOCENTRUM - STÁVAJÍCÍ, FUNKČNÍ
	NADREGIONÁLNÍ BIKORIDOR - STÁVAJÍCÍ, FUNKČNÍ
	REGIONÁLNÍ BIOCENTRUM - STÁVAJÍCÍ, FUNKČNÍ
	LOKÁLNÍ BIKORIDOR - ZALOŽENÍ, NEFUNKČNÍ
	LOKÁLNÍ BIKORIDOR - STÁVAJÍCÍ, FUNKČNÍ
	LOKÁLNÍ BIOCENTRUM - ZALOŽENÍ, NEFUNKČNÍ
	LOKÁLNÍ BIOCENTRUM - STÁVAJÍCÍ, FUNKČNÍ
	INTERAKČNÍ PRVEK - NAVRŽENÝ
	INTERAKČNÍ PRVEK - STÁVAJÍCÍ



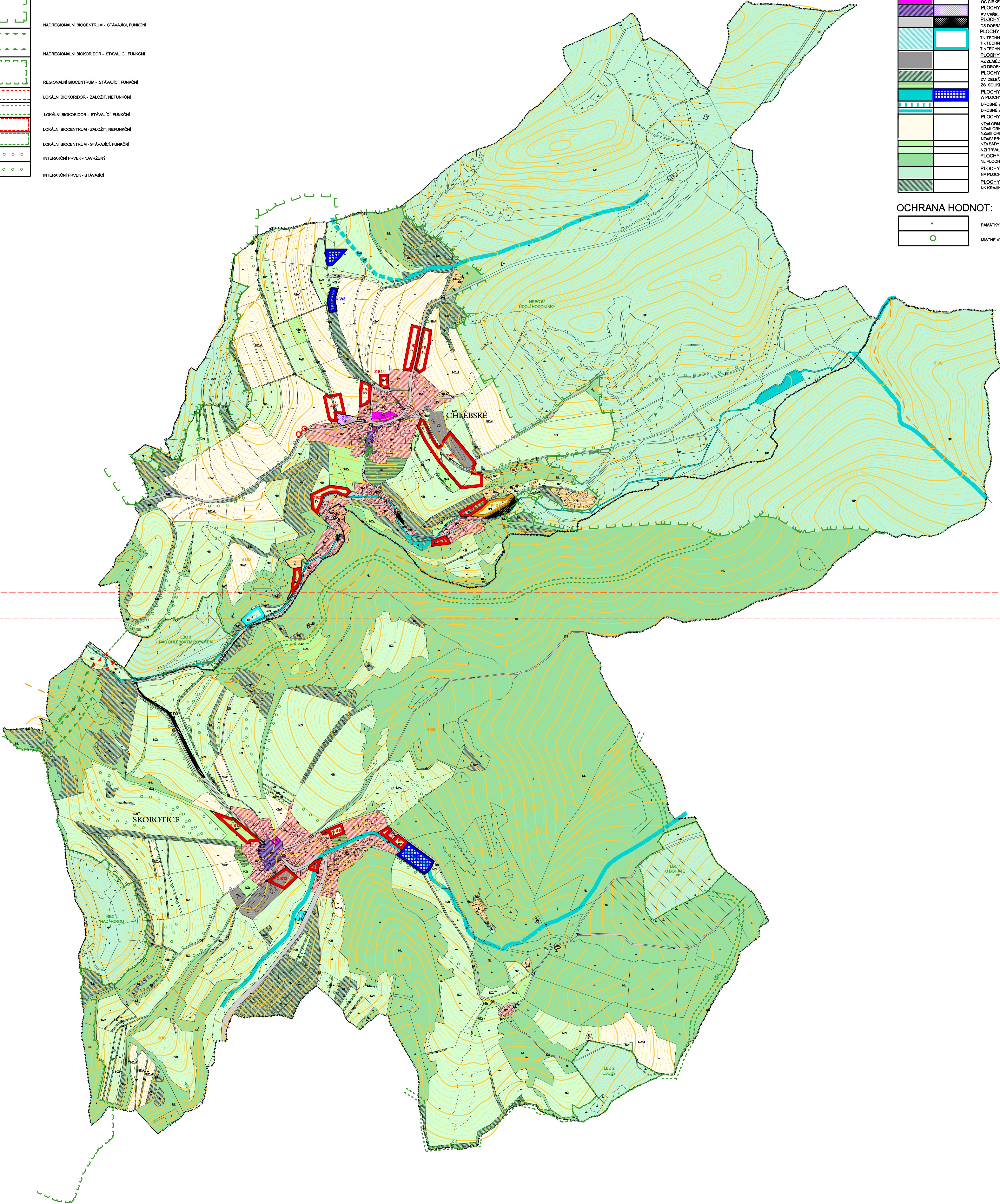
Klad listů: List 1

**ÚZEMNÍ PLÁN SKOROTICE - NÁVRH**

VÝKRES:	HLAVNÍ VÝKRES - KONCEPCE USPOŘÁDÁNÍ ÚZEMÍ OBCE	1:5 000
POŘIZOVATEL:	MĚSTSKÝ ÚŘAD BYSTRICE NAD PERNŠTEJNEM	
ZPRACOVATEL:	STUDIO REGION, ING. ARCH. MILOSLAV SOHR IČ: 680 90 731, ZELNÁ 13, 619 00 BRNO	2
VEDOUČÍ PROJEKTANT:	ING. ARCH. MILOSLAV SOHR, Ph.D.	
ETAPA: ŘÍZENÍ O ÚP	ČERVEN 2011	

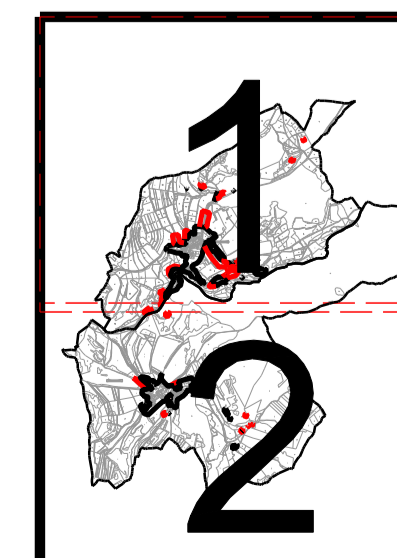
**LEGENDA:**

	HRANICE KATASTRÁLNÍCH ÚZEMÍ OBCE
	HRANICE ZASTAVĚNÉHO ÚZEMÍ
	HRANICE ZASTAVĚNÝCH PLOCH
<b>PLOCHY S ROZDÍLNÝM VYUŽITÍM</b>	
	Stávající
	Návrhová
	PLOCHY BYDLENÍ BY BYDLENÍ V RODINNÝCH DOMECH - VENKOVSKÉ
	PLOCHY REKREACE R INDIVIDUÁLNÍ REKREACE RH HROMADNÁ REKREACE PLOCHY OBČANSKÉHO VYBAVENÍ OK OBČANSKÁ VÝBAVENOST SMÍŠENÁ OC OBČANSKÁ VÝBAVENOST
	PLOCHY VEŘEJNÝCH PROSTRASTVÍ PV VEŘEJNÁ PROSTRASTVÍ PLOCHY DOPRAVNÍ INFRASTRUKTURY DD DOPRAVNÍ INFRASTRUKTURA SILNIČNÍ PLOCHY TECHNICKÉ INFRASTRUKTURY TT TECHNICKÁ INFRASTRUKTURA - VODÁRENSKÉ OBJEKTY TK TECHNICKÁ INFRASTRUKTURA - OBJEKTY HANOBĚ TP TECHNICKÁ INFRASTRUKTURA - PLYNÁRENSKÉ OBJEKTY PLOCHY VÝROBY A SKLADOVÁNÍ A SMÍŠENÉ VÝROBNÍ VZ ZEMĚDĚLSKÁ VÝROBA VO DRŽEBNÁ A REMESLNÁ VÝROBA PLOCHY ZELENÉ ZV ZELEN NA VEŘEJNÝCH PROSTRASTVÍCH ZS SOUKROMÁ A VYHRADĚNÁ PLOCHY VODNÍ A HOSPODÁŘSKÉ WV PLOCHY VODNÍ A HOSPODÁŘSKÉ DROBNÉ VODNÍ TOKY V OTEVŘENÉM KORYTĚ PLOCHY ZEMĚDĚLSKÉ NZV NZV ORNÁ PŮDA NZV ORNÁ PŮDA V MŮČKÁCH - NÁVRH ZATRAVNĚNÍ NZV ORNÁ PŮDA NA SVAZÍCH POZEMCÍCH - NÁVRH ZATRAVNĚNÍ NZV PROPUSKÁVACÍ PŮDA - CHUDÉ NA ŽIVINY NZV MŮČKY NZV TRVALE ZATRAVNĚNÉ PLOCHY PLOCHY LÉSNÍ NL PLOCHY LÉSNÍ PLOCHY PŘÍRODNÍ NP PLOCHY PŘÍRODNÍ PLOCHY KRAJINNÉ NK KRAJINNÁ ZELEN
<b>OCHRANA HODNOT:</b>	
	PAMÁTKY MÍSTNÍHO VÝZNAMU
	MÍSTNĚ VÝZNAMNÉ STROMY



ZÁZNAM O ÚČINNOSTI	
Dokumentaci vypracoval:	Zeměměřičská obec Skorotice
Číslo jednací:	
Datum vydání:	
Datum nabytí účinnosti:	
Přílohy:	Městský úřad Bystrice nad Pernštejnem Obec územního plánování a stavebního řádu
Opisová úroveň:	
Úroveň zpracování:	
Jednotka a příjmení:	
Funkce:	
Podpis:	
Období účinnosti:	

Klad listů: List 2



**ÚZEMNÍ PLÁN SKOROTICE - NÁVRH**

VÝKRES:	HLAVNÍ VÝKRES - KONCEPCE USPOŘÁDÁNÍ ÚZEMÍ OBCE	1:5 000
POŘIZOVATEL:	MĚSTSKÝ ÚŘAD BYSTRICE NAD PERNŠTEJNEM	
ZPRACOVATEL:	STUDIO REGION, ING. ARCH. MILOSLAV SOHR IČ: 680 90 731, ZELNÁ 13, 619 00 BRNO	2
VEDOUČÍ PROJEKTANT:	ING. ARCH. MILOSLAV SOHR, Ph.D.	
ETAPA: ŘÍZENÍ O ÚP	ČERVEN 2011	